


PORTUGAL CHAMA

2018-2022



5 anos depois de 2017 podíamos estar num cenário negro

BLACK SKY FOREVER*

205 000 ha/
ano
Área ardida (-0,2 % PIB/ano)

Não foi possível **concretizar
melhorias fundamentais**

As instituições públicas e privadas
não foram capacitadas e as
inúmeras **iniciativas legislativas
não saíram do papel**

A agregação dos proprietários ficou
circunscrita apenas a alguns territórios
e as **dinâmicas de abandono da gestão
florestal alargaram-se**

A população continuou a utilizar o
fogo de forma frequente, perante uma
fiscalização insuficiente

Manteve-se o número de incêndios e
não foi possível evitar a perda de vidas
e avultados danos materiais, apesar do
reforço operacional e de equipamentos

* cenário prospetivo em caso de inação in *Programa Nacional de Ação* (RCM n.º 71-A/2021, de 16 de junho)

Entre 2018-2022 , os portugueses conseguiram evitar o desastre

ZERO

vítimas fatais civis
diretas em incêndios

Redução para metade
do número de incêndios,
incluindo nos dias de pior
meteorologia

1/3

da média histórica
de área ardida

Redução significativa de
incêndios com mais de
500/1000 ha

Diminuição dos incêndios
por uso do fogo nos meses
de verão

Reforço de meios humanos
e materiais

Desenhámos e aprovámos
uma estratégia que identifica
metas, dimensiona projetos,
estima orçamentos,
clarifica a distribuição
de responsabilidades

Monitorização do Programa
Nacional de Ação 2020/30

**Estamos apenas
a ganhar tempo.
Temos de tomar
mais medidas e já.**

Zero vítimas fatais civis diretas em incêndios

	2017	2018	2019	2020	2021	2022
Vítimas civis diretas de incêndios	116	-	-	-	-	-
Vítimas civis em queimadas ou acidentes	n.d.	12	10	3	4	2
Operacionais	3	1	-	6	2	2
TOTAL VÍTIMAS	119	13	10	9	6	4

FONTE: GNR

FOI ALCANÇADO O GRANDE OBJETIVO DEPOIS DA CATÁSTROFE DE 2017

Resultado do trabalho em estreita colaboração com a população para:

Garantir o aviso atempado em caso de perigo

Assegurar a rotina de evacuação a tempo

Comunicar as melhores práticas de segurança

Manter as vias de circulação limpas

Envolver os proprietários na limpeza de vegetação em redor das suas habitações

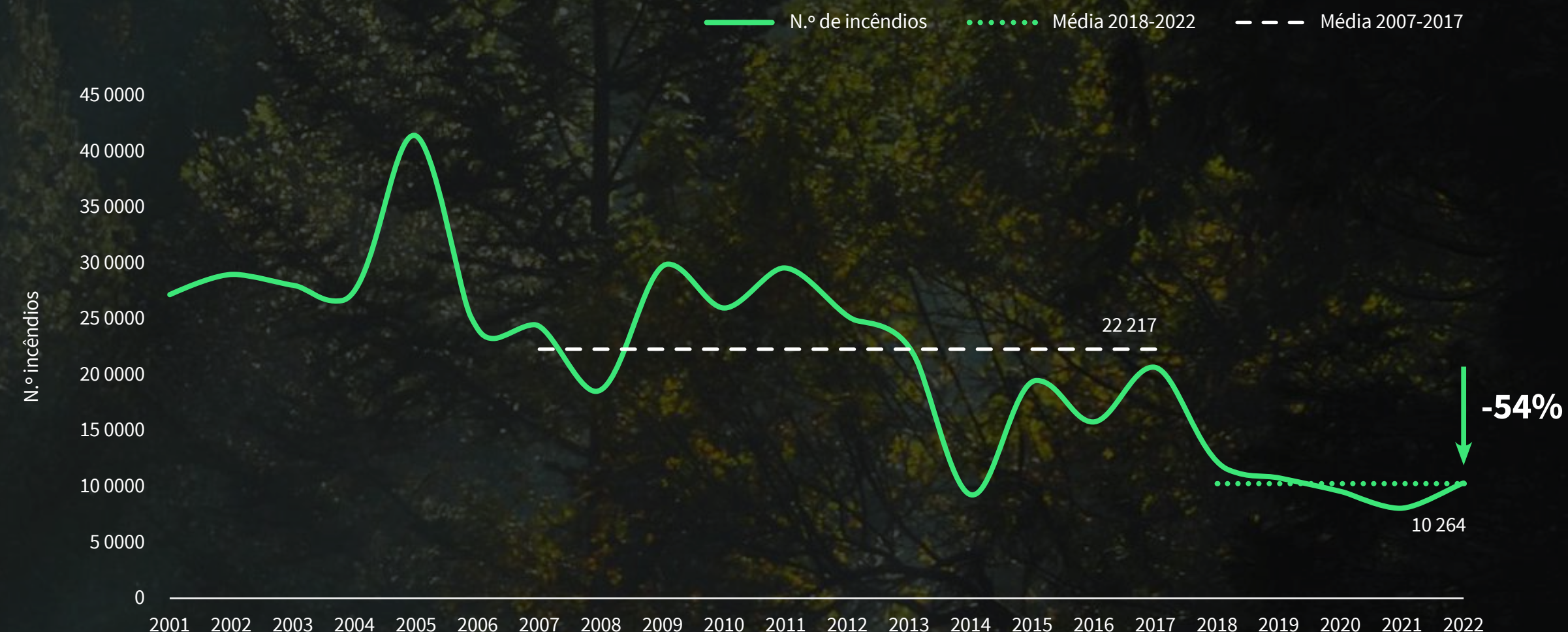
Assegurar que são conhecidas as medidas de autoproteção em caso de incêndio

Metade do número de incêndios

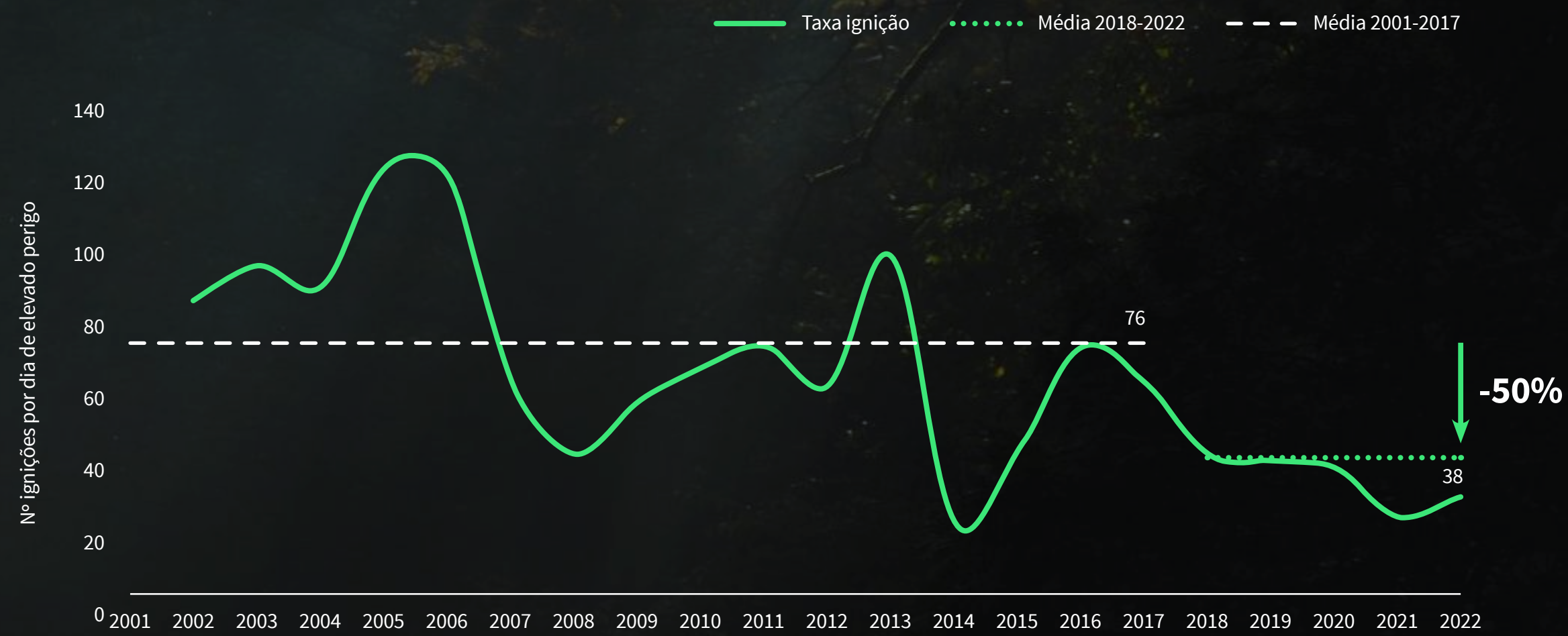
Comparando os períodos 2007-2017 e 2018-2022

- Número total de incêndios reduziu para metade
- Tendência para redução de número médio de incêndios em dias de maior perigosidade

Evolução do número total de incêndios rurais 2001-2022



Número médio de ignições nos dias de maior perigo de incêndio

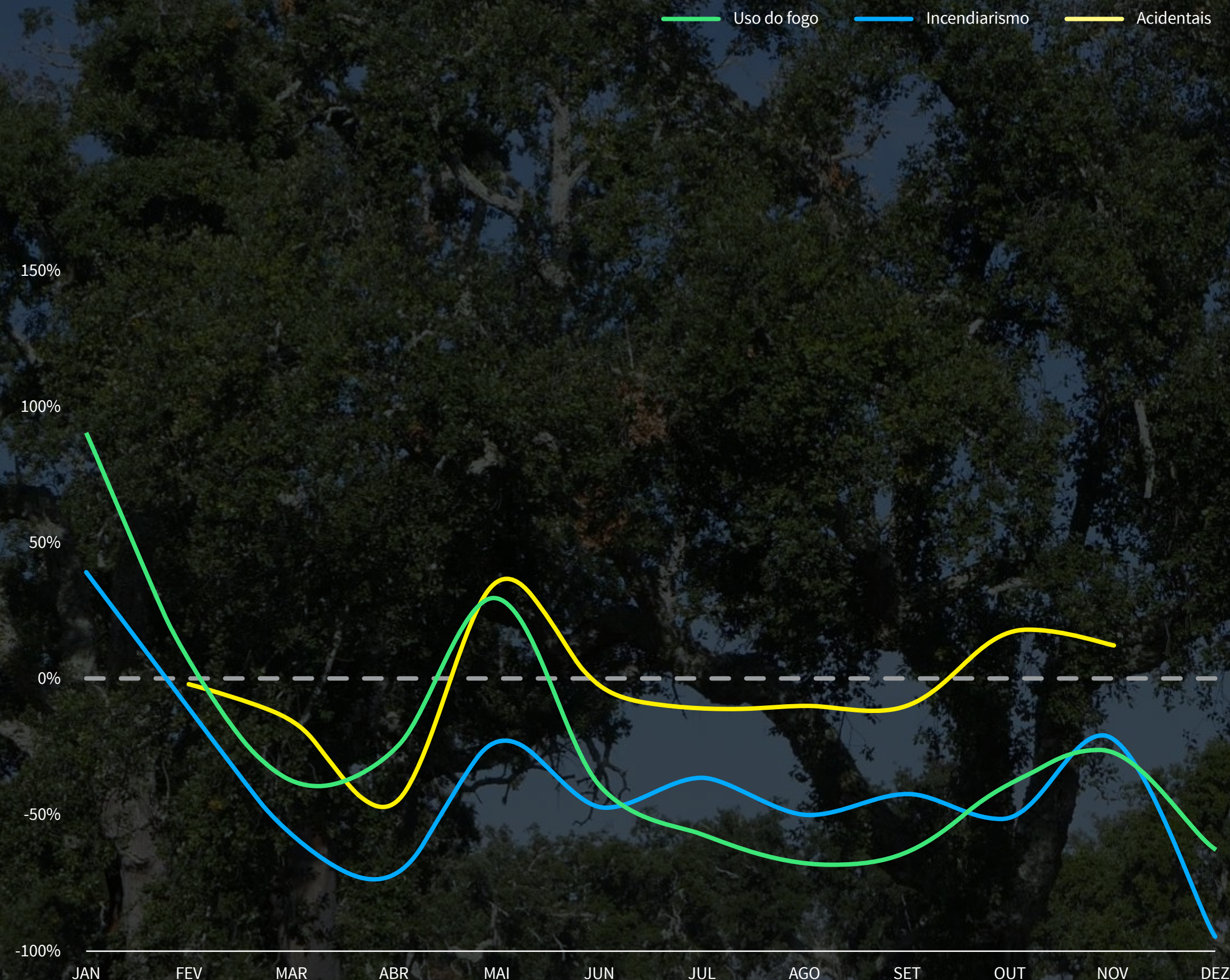


FONTE
Incêndios: Sistema de Gestão de Informação de Incêndios Florestais (SGIF), ICNF.
Perigo de incêndio: IPMA

Diminuição do número de incêndios nos meses de verão

Após 2017, houve uma diminuição significativa do número de incêndios por uso do fogo nos meses de verão, sendo as causas acidentais aquelas que menos diminuíram. Nestes meses, o incendiário passou a ser a principal causa.

Varição mensal (%) incêndios rurais por causa identificada entre 2009-2017 e 2018-2022



FONTE
Incêndios: Sistema de Gestão de Informação de Incêndios Florestais (SGIF), ICNF.

Redução do número de incêndios com mais de 500 ha

Os incêndios de maior dimensão reduziram desde 2017.

Com mais de 1000 ha, havia em média 19, e nos últimos anos foram, em média, 8.

Número médio de incêndios por classe de dimensão (2007-2017 vs 2018-2022)



FONTE
Incêndios: Sistema de Gestão de Informação de Incêndios Florestais (SGIF), ICNF.

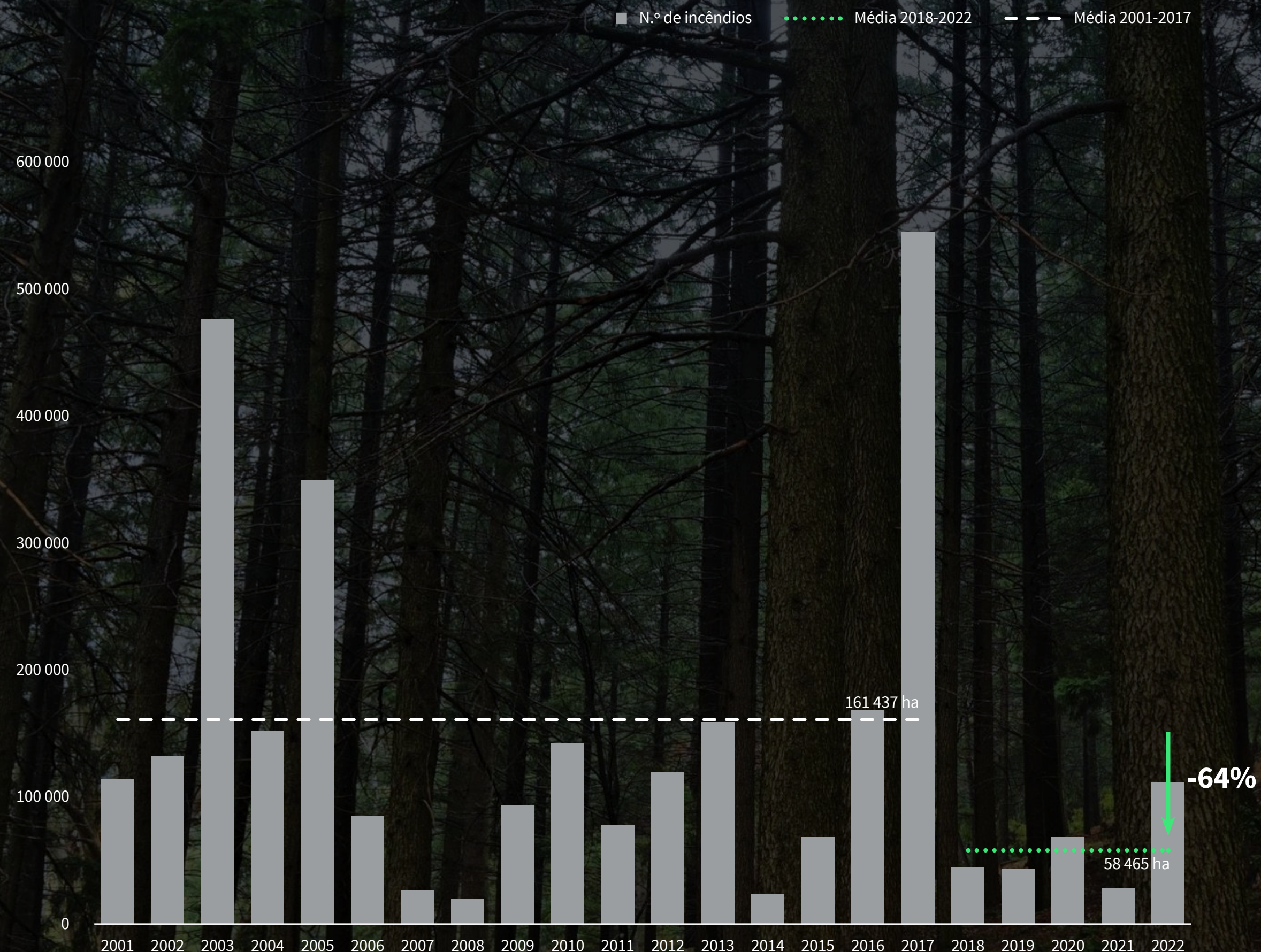
1/3 da média histórica de área ardida

Entre 2018 e 2022, os 5 melhores anos consecutivos, a média foi 3 vezes menor do que entre 2001 e 2017.

A incidência da área ardida anual era em média 3%* e agora estamos em 1%.

* incidência da área ardida anual = área ardida anual / (área arborizada + área de matos)

Evolução da área ardida (ha) 2001-2022



FONTE
Incêndios: Sistema de Gestão de Informação de Incêndios Florestais (SGIF), ICNF.


Reforço de meios humanos, materiais e financeiros

2017–2022


- Aumento de 33% em recursos humanos, 39% em recursos terrestres e 23% em recursos aéreos;
- Aumento do investimento em prevenção, com um menor desequilíbrio entre prevenção e supressão;
- Triplicação do investimento total;
- Dez vezes mais investimento em prevenção (324M€ em 2022).

Recursos Humanos: + 3317

- ICNF
- GNR
- ANEPC
- OUTRAS (PSP, AGIF, AFOCELCA)




Recursos Aéreos: + 9



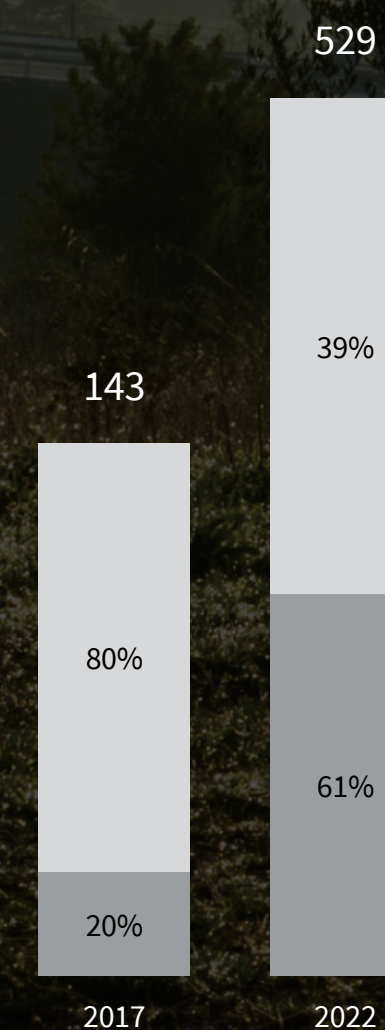
Recursos Terrestres: + 838

- ICNF
- GNR
- ANEPC
- OUTRAS (PSP, AGIF, AFOCELCA)



Investimento: + 386M€/ano (324M€ em prevenção)

- Prevenção
- Combate



Programa Nacional de Ação 2020-2030

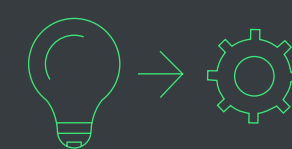
Implementação e Monitorização

Objetivos: identificar metas, dimensionar 97 projetos, estimar orçamentos e clarificar a distribuição de responsabilidades, com 7000 M€ de orçamento até 2030.

Acompanhe a evolução da monitorização do Programa Nacional de Ação através dos relatórios trimestrais (www.agif.pt)

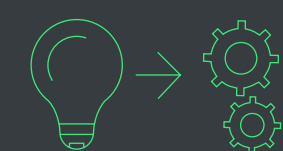
2022

GRAU DE IMPLEMENTAÇÃO*



37%

de implementação dos projetos
561 iniciativas



87%

dos projetos em curso
85 (mais 7 do que em 2021)



13%

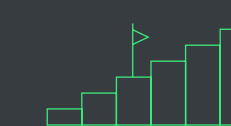
dos projetos por iniciar
12 de 97



1

projeto já concluído

METAS ALCANÇADAS



35%

das metas previstas
82 de 233 metas

- Falta de recursos humanos e/ ou financeiros
- Diferença entre as metas aprovadas no PNA e as metas propostas pelas entidades
- Necessidade de maior articulação entre entidades
- Falta definição de metas trimestrais e anuais

* FONTE: Relatório SGIFR 2022

Onde temos de estar daqui a 5 anos para evitar o desastre

Como podemos lá chegar?

60 000 ha/
ano
Área ardida

Proprietários mobilizados para gerir os seus ativos de forma **agregada**, canalizando poupanças e fundos do PT2030 e PAC para a gestão das florestas

Melhor regulação dos recursos florestais pelo Estado e mais hectares geridos de forma sustentável

Alteração de comportamentos da população para tratar da vegetação em torno das habitações

Redução de
80%
do número de incêndios

< 1%
Número de reacendimentos

Populações confinadas ou evacuadas atempadamente

Prejuízos prontamente suportados pelos seguros

Tomar medidas urgentes já

Mais ação e maior assertividade:
Estado, Privados e População

Resistir à armadilha do combate, e **apostar na prevenção**.

Garantir compromisso político e disponibilidade financeira plurianual e sustentável, para os Programas de Ação do SGIFR às várias escalas territoriais.

Definir estímulos económicos e fiscais que mobilizem proprietários e empresas para a gestão sustentável.

Multiplicar por 3 a área com gestão de combustível (meta: 250 000 ha/ano).

Sensibilizar os mais novos (5 as 12) e reduzir o incendiário.

Qualificar lugares chaves na tomada de decisão nas operações de supressão de incêndios.

Implementar os Programas Regionais, Sub-regionais e Municipais do SGIFR.

Maior envolvimento dos privados e dos municípios

Alterar o regime sucessório

Trabalhar em conjunto com todas as instituições e em todas as regiões



2019
Plano Nacional de Gestão Integrada de Incêndios Rurais

2021
Programa Nacional de Ação 20-30

Sistema policêntrico de governança descentralizada, com 5 programas regionais de ação, 23 sub-regionais e 268 programas de execução municipal. Todas as comissões em funcionamento.

Acompanhe a monitorização do Programa Nacional de Ação em www.agif.pt.

Programa Regional # 5

Programa Subregional # 23

Programa de Execução Municipal # 268 (PDM)

NÍVEL DE GOVERNANÇA E RESPONSABILIDADES

Coordenação estratégica, orçamento, controle e monitorização

Planeamento, supervisão, controlo e partilha de boas práticas

Planeamento operacional e gestão da prevenção e supressão

Execução e controlo de operações

97 projetos concebidos e geridos por órgãos públicos, políticos e setor privado.

Continuar a chamar todos os portugueses

CAMPANHA PORTUGAL CHAMA

PORTUGAL CHAMA
POR SI. POR TODOS.

CAMPANHA FLORESTA SEGURA

CAMPANHA FLORESTA SEGURA 2022

CAMPANHA EMIGRANTE CHAMA

PROGRAMAS ALDEIA SEGURA PESSOAS SEGURAS

ALDEIA SEGURA PESSOAS SEGURAS
Safe Village Safe People
Informe-se junto da sua Câmara Municipal ou Junta de Freguesia
Get information at your Municipal Council or Parish Council
Consulte: www.procv.pt

PORTUGAL CHAMA: PREPARE-SE E PROTEJA-SE DOS INCÊNDIOS
Prepare and protect yourself from fires

LINHA SOS AMBIENTE E TERRITÓRIO
808 200 520

808 200 520 SOS AMBIENTE E TERRITÓRIO

PROJETO O TEATRO CHAMA - NÃO BRINQUES COM O FOGO

VISÃO JÚNIOR ESPECIAL

A RAPOSA CHAMA
APRENDE A SER VIGILANTE DOS INCÊNDIOS E AMIGO DAS FLORESTAS

PROJETO RAPOSA CHAMA

ICNF

Queimas de amontoados
Queimadas extensivas

REGISTE-SE NA APLICAÇÃO E SOLICITE AUTORIZAÇÃO EM 3 PASSOS

1. É UMA QUEIMA OU UMA QUEIMADA
2. INDIQUE O LOCAL E A DATA DA ATIVIDADE
3. AGUARDE RESPOSTA POR EMAIL OU SMS

SEJA RESPONSÁVEL E COLABORE!

APP/PLATAFORMA QUEIMAS E QUEIMADAS

Portugal chama por si. Por todos.

Saiba mais em:

www.agif.pt

www.portugalchama.pt

