


BALANÇO '22 E EVOLUÇÃO

2018-2022



AGIF

AGÊNCIA PARA A
GESTÃO INTEGRADA
DE FOGOS RURAIS



Entre 2018-2022 , os portugueses conseguiram evitar o desastre

ZERO
vítimas fatais civis
diretas em
incêndios

Redução para metade do número de incêndios, incluindo nos dias de pior meteorologia

1/3
da média histórica de área ardida

Redução dos grandes incêndios em mais de metade

Diminuição dos incêndios por uso do fogo nos meses de verão

Reforço de meios humanos e materiais

Zero vítimas fatais civis diretas em incêndios

	2017	2018	2019	2020	2021	2022
Vítimas civis diretas de incêndios	116	-	-	-	-	-
Vítimas civis em queimadas ou acidentes	n.d.	12	10	3	4	2
Operacionais	3	1	-	6	2	2
TOTAL VÍTIMAS	119	13	10	9	6	4

FONTE: GNR

FOI ALCANÇADO O GRANDE OBJETIVO DEPOIS DA CATÁSTROFE DE 2017

Resultado do trabalho em estreita colaboração com a população para:

Garantir o aviso atempado em caso de perigo

Assegurar a rotina de evacuação a tempo

Comunicar as melhores práticas de segurança

Manter as vias de circulação limpas

Envolver os proprietários na limpeza de vegetação em redor das suas habitações

Assegurar que são conhecidas as medidas de autoproteção em caso de incêndio

Em 2022 não houve, mais uma vez, vítimas civis diretas em incêndios.

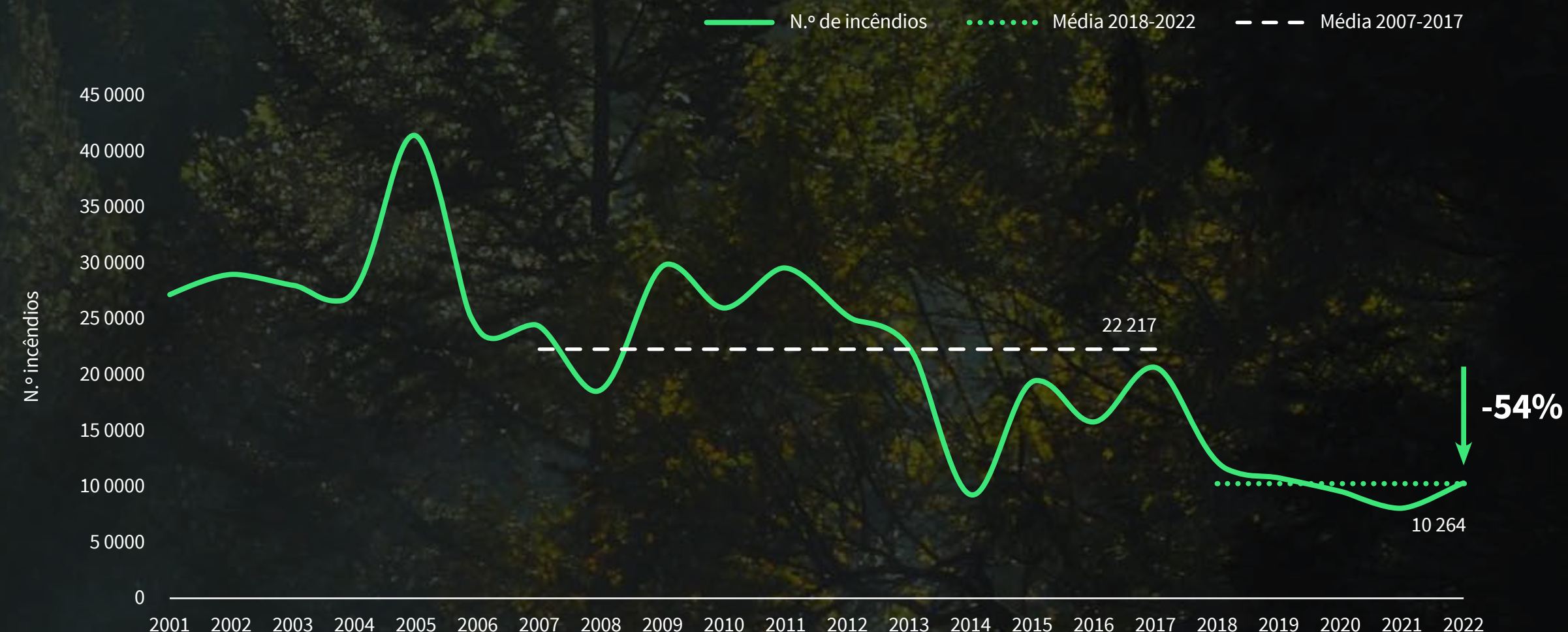
Metade do número de incêndios

Comparando os períodos 2007-2017 e 2018-2022

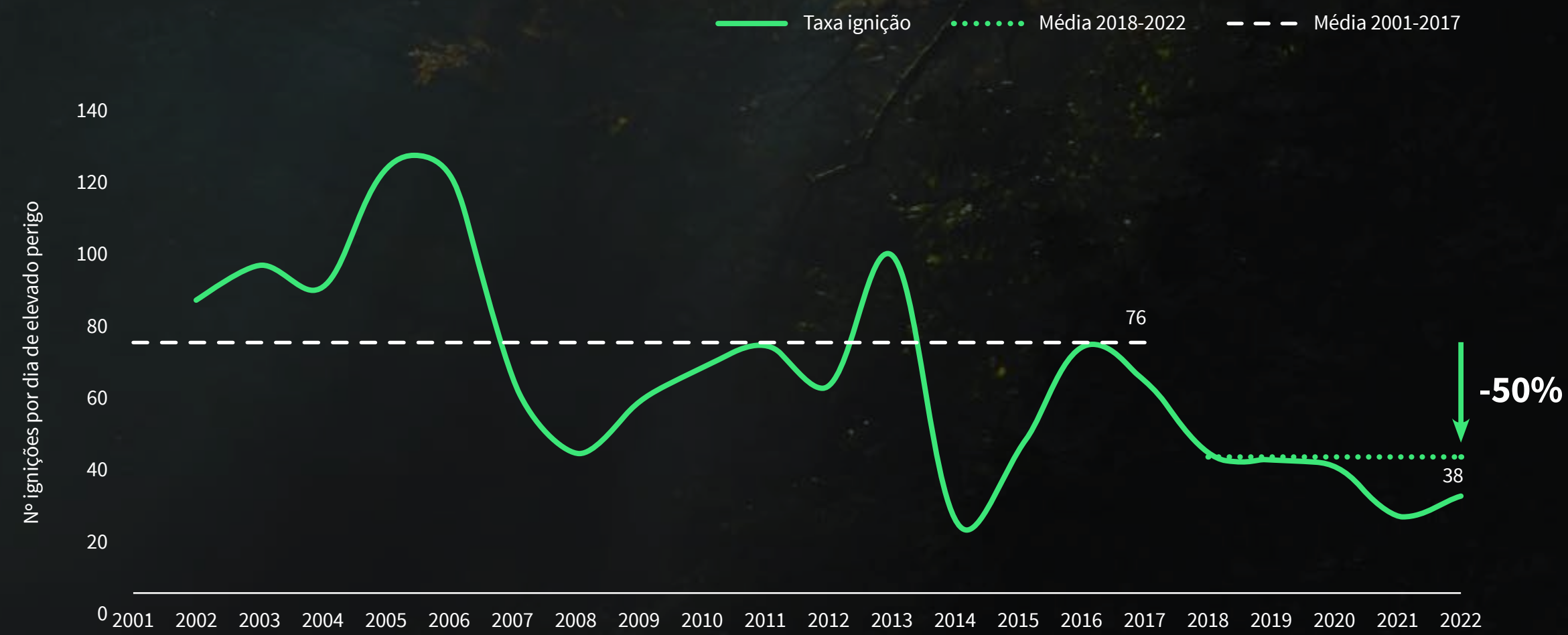
- Número total de incêndios reduziu para metade
- Tendência para redução de número médio de incêndios em dias de maior perigosidade

Em 2022 registaram-se 10 389 incêndios (+26% face a 2021) devido a renovação da pastagem durante a primavera

Evolução do número total de incêndios rurais 2001-2022



Número médio de ignições nos dias de maior perigo de incêndio



FONTE
Incêndios: Sistema de Gestão de Informação de Incêndios Florestais (SGIF), ICNF.
Perigo de incêndio: IPMA

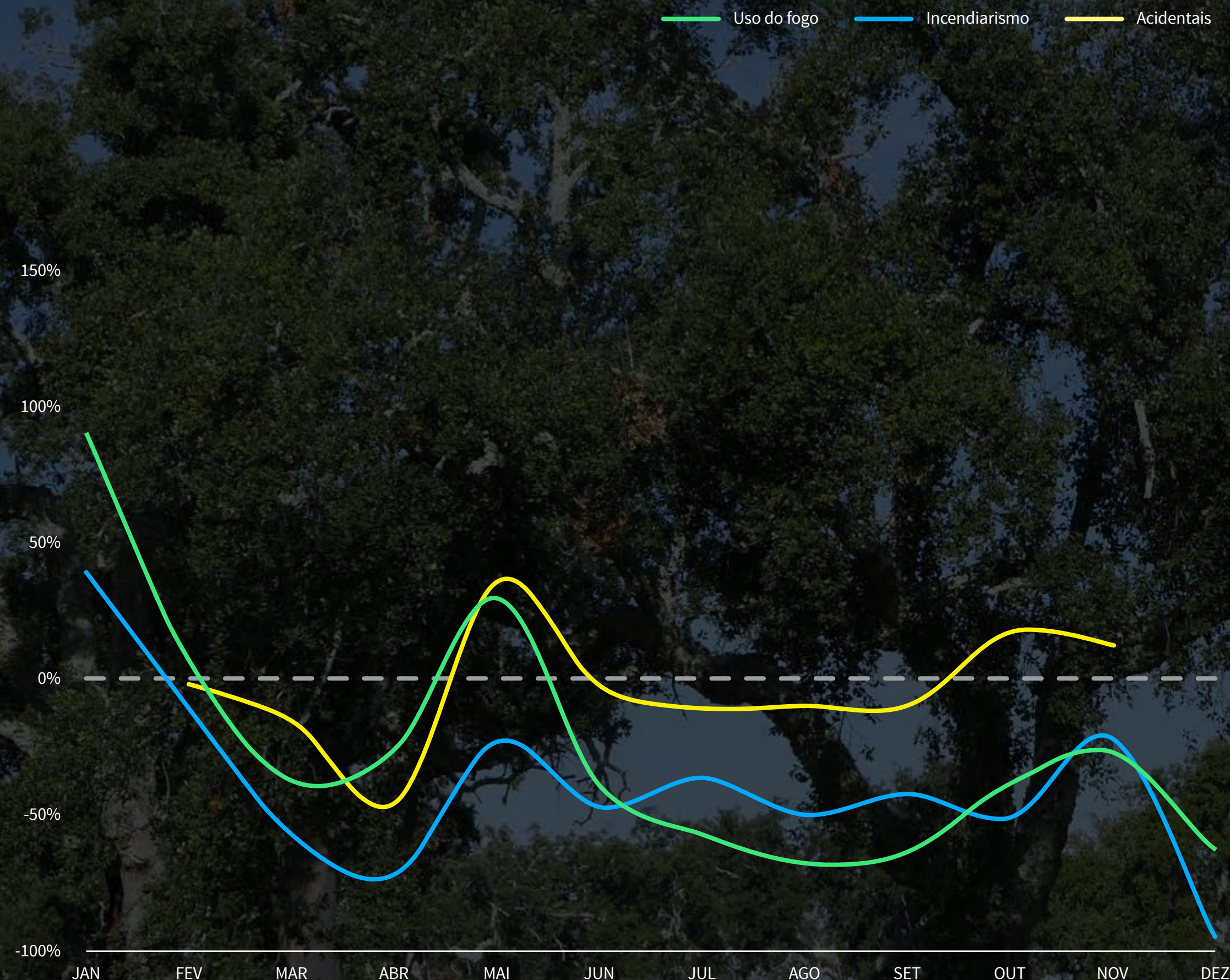
Diminuição do número de incêndios nos meses de verão

Após 2017, houve uma diminuição significativa do número de incêndios por uso do fogo nos meses de verão, sendo as causas acidentais aquelas que menos diminuíram. Nestes meses, o incendiário passou a ser a principal causa.

A taxa de incêndios nos dias mais perigosos, em 2022, foi metade da média histórica.

Houve, em 2022, mais 5 dias de maior perigo, num total de 60.

Varição mensal (%) incêndios rurais por causa identificada entre 2009-2017 e 2018-2022



FONTE
Incêndios: Sistema de Gestão de Informação de Incêndios Florestais (SGIF), ICNF.


Redução do número de incêndios com mais de 500 ha

Os incêndios de maior dimensão reduziram desde 2017.

Com mais de 1000 ha, havia em média 19, e nos últimos anos foram, em média, 8.

Em 2022, 70% da área ardida foi causada por 29 incêndios acima de 500 ha, e acima de 1000 hectares houve 17 incêndios, um deles tendo queimado mais de 24 mil hectares.

Número médio de incêndios por classe de dimensão (2007-2017 vs 2018-2022)



FONTE
Incêndios: Sistema de Gestão de Informação de Incêndios Florestais (SGIF), ICNF.

1/3 da média histórica de área ardida

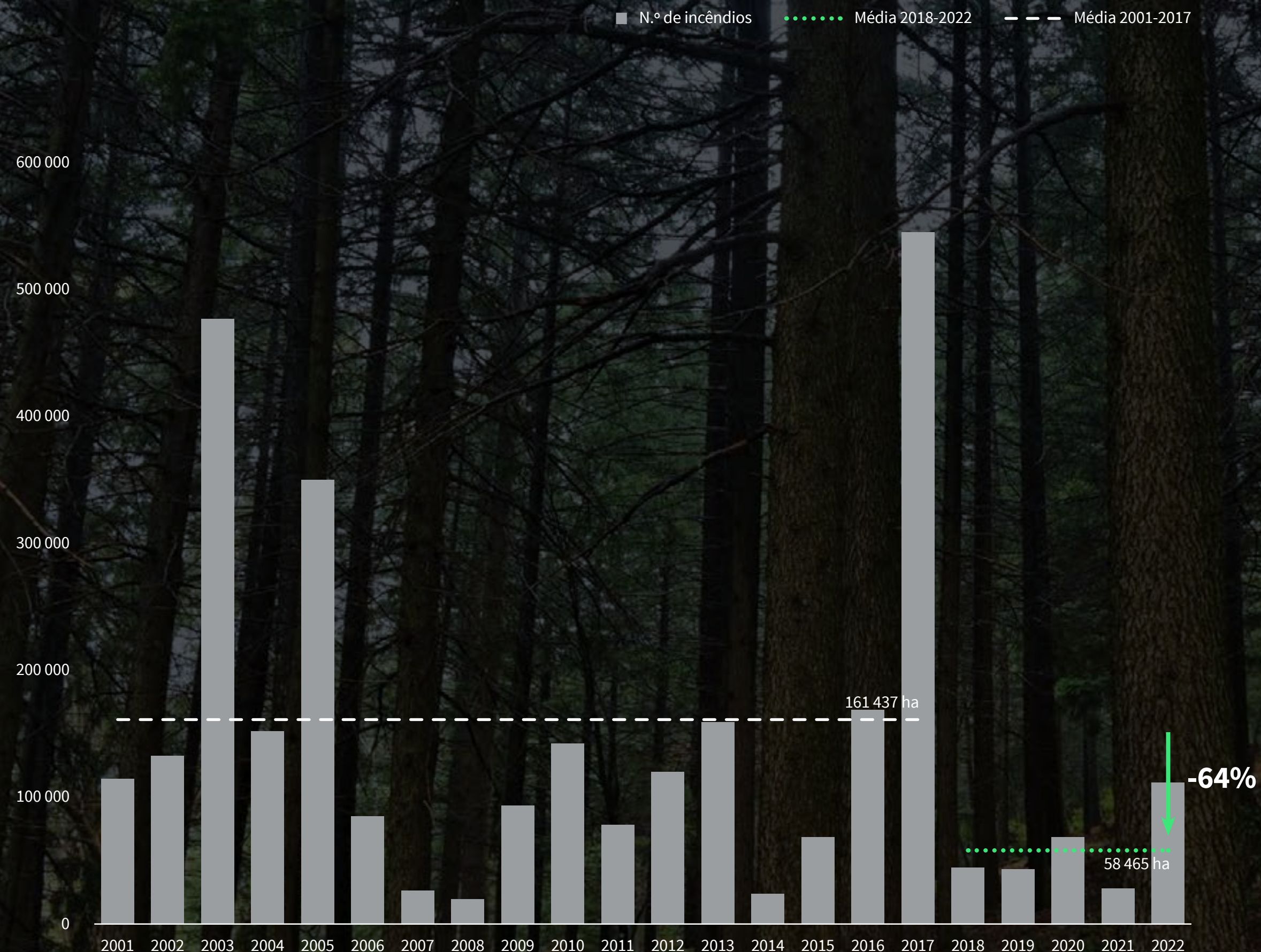
Entre 2018 e 2022, os 5 melhores anos consecutivos, a média foi 3 vezes menor do que entre 2001 e 2017.

A incidência da área ardida anual era em média 3%* e agora estamos em 1%.

Em 2022 arderam 110 mil hectares, acima dos anos anteriores, mas abaixo da média histórica (161 mil hectares)

* incidência da área ardida anual = área ardida anual / (área arborizada + área de matos)

Evolução da área ardida (ha) 2001-2022




FONTE
Incêndios: Sistema de Gestão de Informação de Incêndios Florestais (SGIF), ICNF.

Reforço de meios humanos, materiais e financeiros


2017–2022

- Aumento de 33% em recursos humanos, 39% em recursos terrestres e 23% em recursos aéreos;
- Aumento do investimento em prevenção, com um menor desequilíbrio entre prevenção e supressão;
- Triplicação do investimento total;
- Dez vezes mais investimento em prevenção (324M€ em 2022).


Recursos Humanos: + 3317



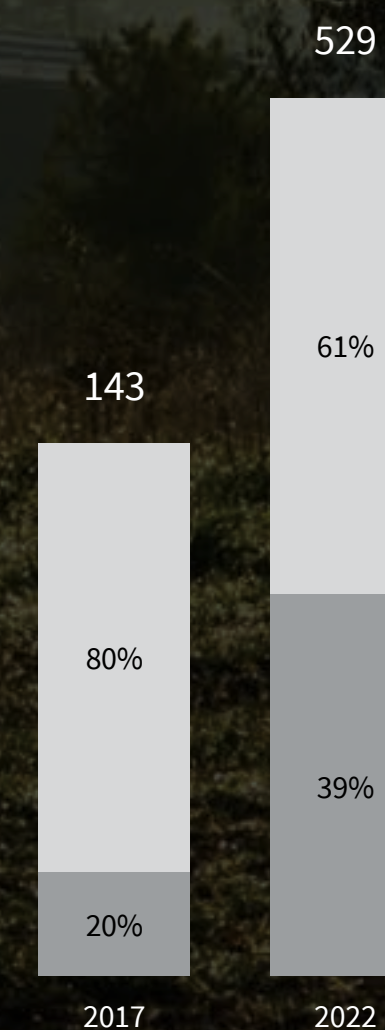
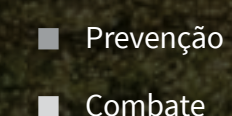
Recursos Aéreos: + 9



Recursos Terrestres: + 838



Investimento: + 386M€/ano (324M€ em prevenção)



Programa Nacional de Ação 2020-2030

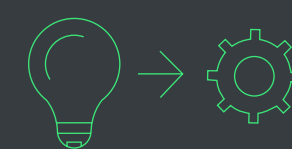
Implementação e Monitorização

Objetivos: identificar metas, dimensionar 97 projetos, estimar orçamentos e clarificar a distribuição de responsabilidades, com 7000 M€ de orçamento até 2030.

Acompanhe a evolução da monitorização do Programa Nacional de Ação através dos relatórios trimestrais (www.agif.pt)

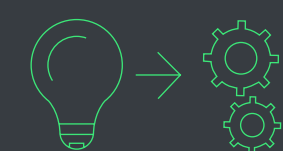
2022

GRAU DE IMPLEMENTAÇÃO*



37%

de implementação dos projetos
561 iniciativas



87%

dos projetos em curso
85 (mais 7 do que em 2021)



13%

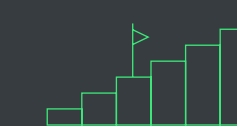
dos projetos por iniciar
12 de 97



1

projeto já concluído

METAS ALCANÇADAS



35%

das metas previstas
82 de 233 metas

- Falta de recursos humanos e/ ou financeiros
- Diferença entre as metas aprovadas no PNA e as metas propostas pelas entidades
- Necessidade de maior articulação entre entidades
- Falta definição de metas trimestrais e anuais

* FONTE: Relatório SGIFR 2022

Onde temos de estar daqui a 5 anos para evitar o desastre

Como podemos lá chegar?

60 000 ha/
ano
Área ardida

Proprietários mobilizados para gerir os seus ativos de forma **agregada**, canalizando poupanças e fundos do PT2030 e PAC para a gestão das florestas

Melhor regulação dos recursos florestais pelo Estado e mais hectares geridos de forma sustentável

Alteração de comportamentos da população para tratar da vegetação em torno das habitações

Redução de
80%
do número de incêndios

< 1%
Número de reacendimentos

Populações confinadas ou evacuadas atempadamente

Prejuízos prontamente suportados pelos seguros

Manter o sentido de urgência

Mais ação e maior assertividade:
Estado, Privados e População

Resistir à armadilha do combate, e **apostar na prevenção**.

Garantir compromisso político e disponibilidade financeira plurianual e sustentável, para os Programas de Ação do SGIFR às várias escalas territoriais.

Definir estímulos económicos e fiscais que mobilizem proprietários e empresas para a gestão sustentável.

Multiplicar por 3 a área com gestão de combustível (meta: 250 000 ha/ano).

Sensibilizar os mais novos (5 as 12) e reduzir o incendiário.

Qualificar lugares chaves na tomada de decisão nas operações de supressão de incêndios.

Implementar os Programas Regionais, Sub-regionais e Municipais do SGIFR.

Maior envolvimento dos privados e dos municípios

Alterar o regime sucessório

Trabalhar em conjunto com todas as instituições e em todas as regiões



2019

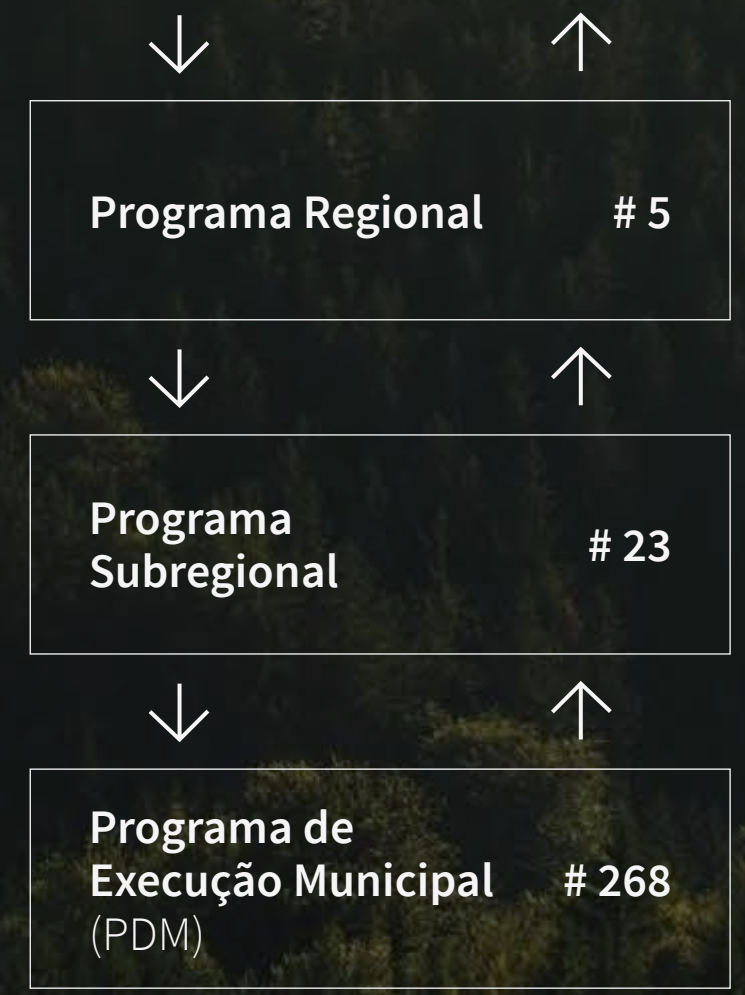
Plano Nacional de Gestão Integrada de Incêndios Rurais

Sistema policêntrico de governança descentralizada, com 5 programas regionais de ação, 23 sub-regionais e 268 programas de execução municipal. Todas as comissões em funcionamento.

Acompanhe a monitorização do Programa Nacional de Ação em www.agif.pt.

2021

Programa Nacional de Ação 20-30



NÍVEL DE GOVERNANÇA E RESPONSABILIDADES

Coordenação estratégica, orçamento, controle e monitorização

Planeamento, supervisão, controlo e partilha de boas práticas

Planeamento operacional e gestão da prevenção e supressão

Execução e controlo de operações

97 projetos concebidos e geridos por órgãos públicos, políticos e setor privado.

Continuar a chamar todos os portugueses

CAMPANHA PORTUGAL CHAMA

PORTUGAL CHAMA:
PEÇA AUTORIZAÇÃO PARA QUEIMA DE AMONTOADOS. É OBRIGATÓRIO.

CAMPANHA FLORESTA SEGURA

CAMPANHA FLORESTA SEGURA 2022

CAMPANHA EMIGRANTE CHAMA

PORTUGAL CHAMA
POR SI. POR TODOS.

PROGRAMAS ALDEIA SEGURA PESSOAS SEGURAS

PORTUGAL CHAMA: PREPARE-SE E PROTEJA-SE DOS INCÊNDIOS
Prepare and protect yourself from fires

ALDEIA SEGURA PESSOAS SEGURAS
Safe Village Safe People
Informar-se junto do seu Câmara Municipal ou Junta de Freguesia
Get information at your Municipal Council or Parish Council
Consulte: www.gnaic.pt

Linha SOS Ambiente e Território
808 200 520

808 200 520 SOS AMBIENTE E TERRITÓRIO

PROJETO O TEATRO CHAMA - NÃO BRINQUES COM O FOGO

VISÃO JÚNIOR ESPECIAL
QUE ANIMARIS A SOBREVIVER E PROTEGER COM OS INCÊNDIOS?
JÁ DA CHAMA!
COMO BRINCAR OS INCÊNDIOS?
O QUE FAZEM QUANDO VÊS UM INCÊNDIO?

A RAPOSA CHAMA
APRENDE A SER VIGILANTE DOS INCÊNDIOS E AMIGO DAS FLORESTAS

PROJETO RAPOSA CHAMA

Queimas de amontoados
Queimadas extensivas
REGISTE-SE NA APLICAÇÃO E SOLICITE AUTORIZAÇÃO EM 3 PASSOS

1. FAÇA QUEIMA OU UMA QUEIMADA
2. INDIQUE O LOCAL E A DATA DA ATIVIDADE
3. AGUARDE RESPOSTA POR EMAIL OU SMS

SEJA RESPONSÁVEL E COLABORE!

APP/PLATAFORMA QUEIMAS E QUEIMADAS

Portugal chama por si. Por todos.

Saiba mais em:

www.agif.pt

www.portugalchama.pt

